




USŁUGI GEODEZYJNE S.C.
83-300 Kartuzy, ul. Rynek 5F
tel/fax. 58 681 89 39



Kartuzy, dn. 08.07.2024 roku

STAROSTWO POWIATOWE W KARTUZACH WYDZIAŁ GEODEZJI

Na podstawie art.32.7 rozporządzenia Ministra Rozwoju, Pracy i Technologii z dnia 27 lipca 2021 roku w sprawie ewidencji gruntów i budynków (tj. Dz.U. z roku 2021 poz. 139 ze zm.) zwracam się o umieszczenie na stronach BIP Starostwa Powiatowego w Kartuzach oraz tablicy ogłoszeń informacji, że

dnia **06.08.2024** roku o godz. **14:00**

nastąpi wznowienie i wyznaczenie znaków granicznych oraz ustalenie przebiegu granic działki oznaczonej w ewidencji gruntów i budynków jako działka

nr **178/2** położonej w obrębie **RESKOWO** gmina **CHMIELNO**,


-z działką nr **121** położonej w obrębie **RESKOWO** gmina **CHMIELNO**,


-z działką nr **120** położonej w obrębie **RESKOWO** gmina **CHMIELNO**,

-z działką nr **119** położonej w obrębie **RESKOWO** gmina **CHMIELNO**,

-z działką nr **118** położonej w obrębie **RESKOWO** gmina **CHMIELNO**.

Rozpoczęcie ww. czynności nastąpi w miejscu styku granic działek: 121, 120, 178/2


Dokument
podpisany
przez Marcin
Koszałka
Data:
2024.07.08
12:46:51
CEST


KIEROWNIK ROBOTY
Inż. Marcin Koszałka
Geodeta nr upraw. 18710

Podpis elektroniczny

zweryfikowany w dniu **08.07.2024**

wynik weryfikacji: **pozytywny**

Pouczenie:

Zgodnie z art.32.2.3 ww. rozporządzenia, osoby deklarujące swój udział w tych czynnościach powinny posiadać przy sobie dokument umożliwiający ustalenie tożsamości, nieusprawiedliwione nie wzięcie w nich udziału nie będzie stanowić przeszkody do ich przeprowadzenia.

Prace geodezyjne przeprowadzone są w oparciu o zgłoszenie G.6640.5749.2024 – kierownik prac Marcin Koszałka nr uprawn. 18710. Ogłoszenie należy umieścić na tablicy oraz BIP-ie, gdyż nie można ustalić adresu właściciela działki 121 oraz 120.

